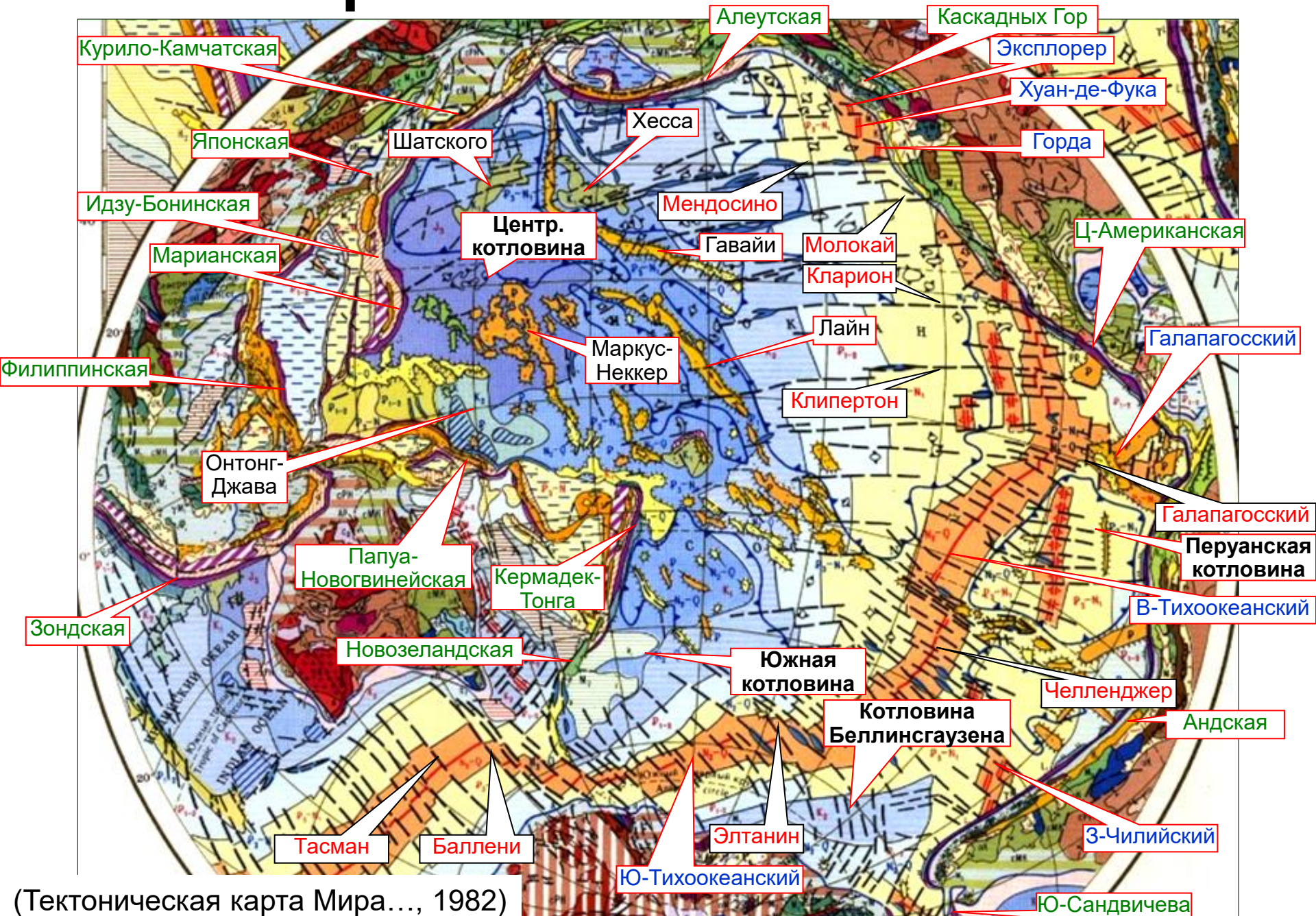




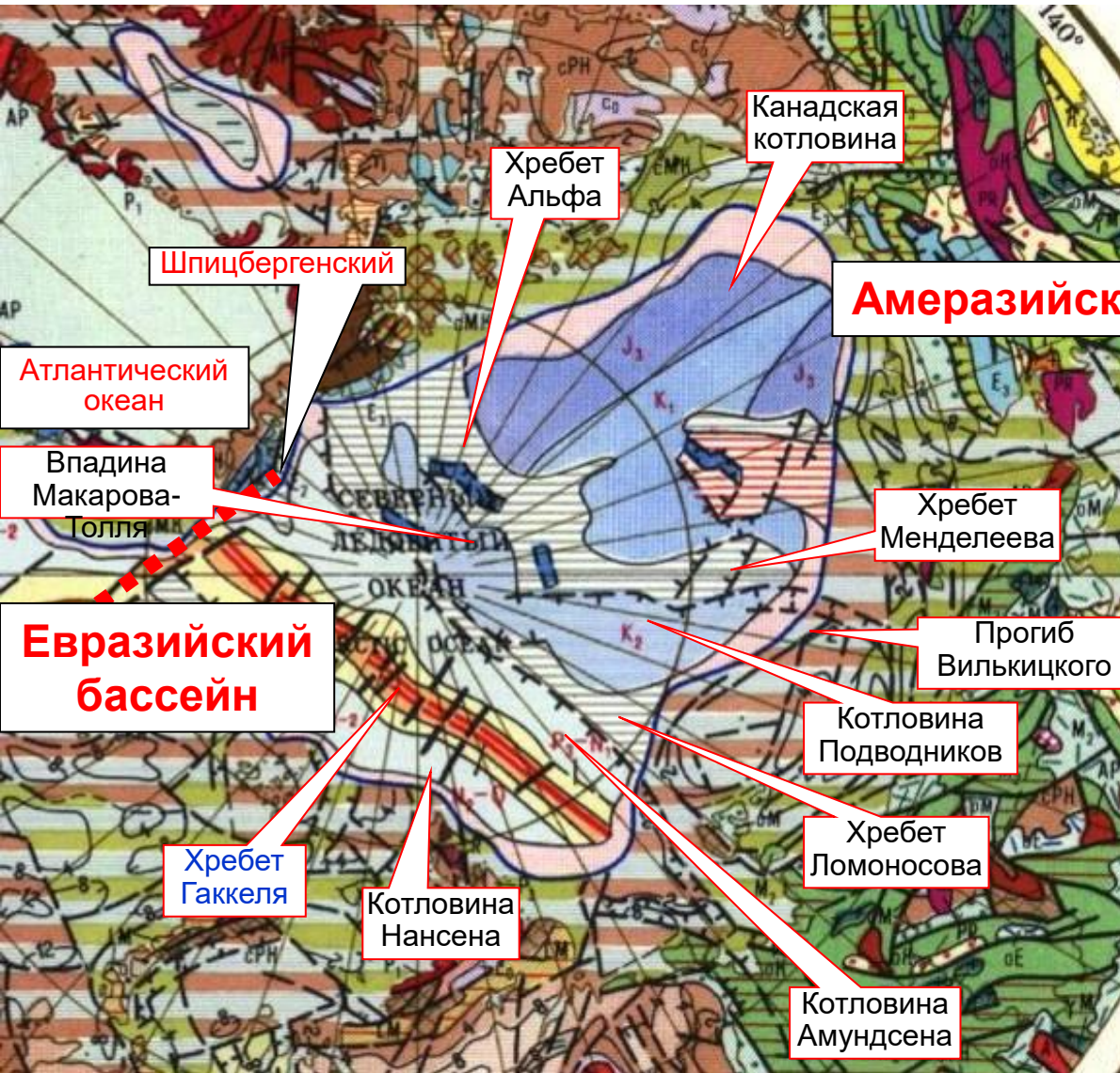
# Строение Тихого океана



# Северный Ледовитый океан



# Строение С-Ледовитого океана



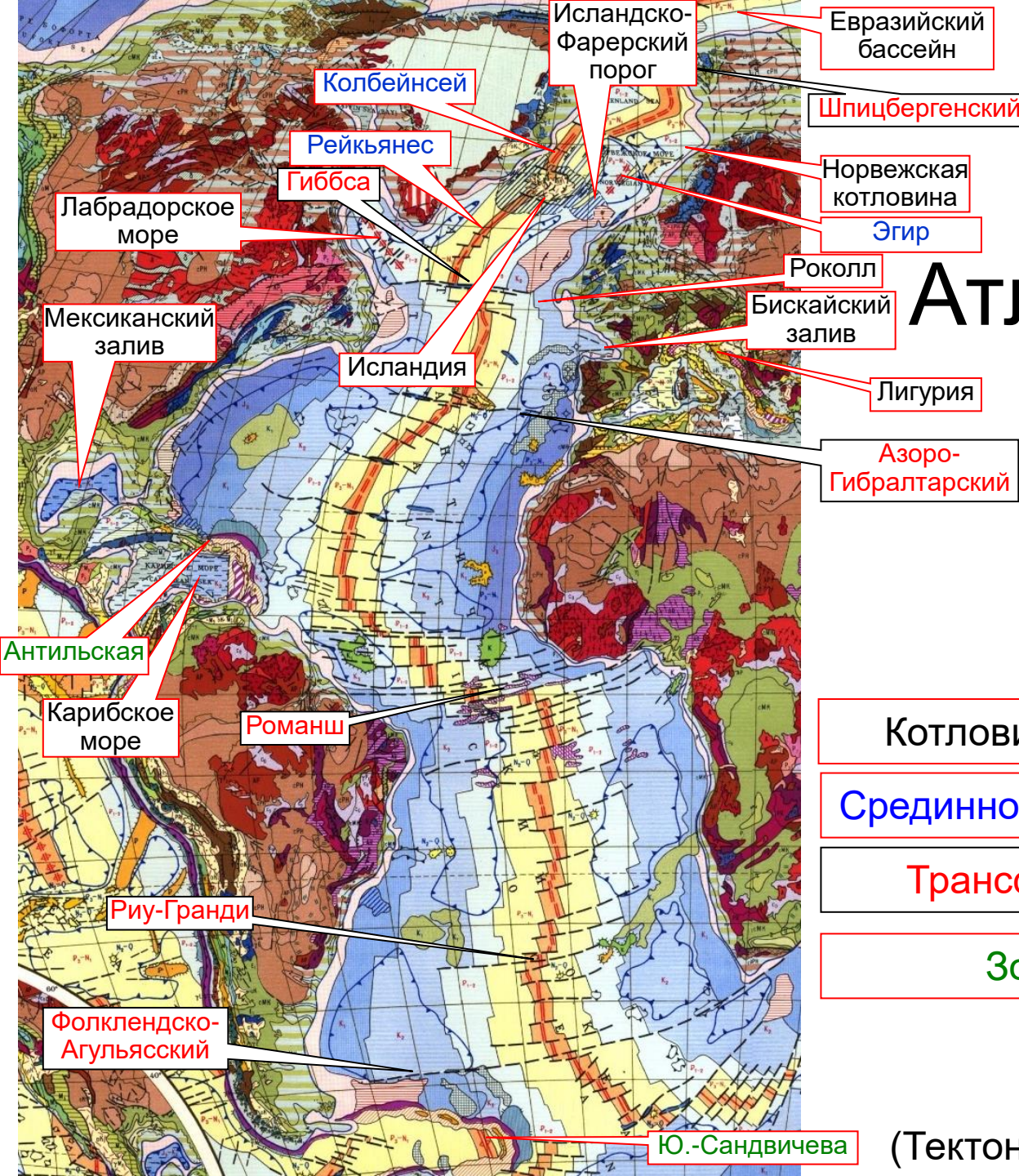
Котловины, бассейны и др.

Срединно-океанические хребты

Трансформные разломы

(Тектоническая карта Мира..., 1982)

# Строение Атлантического океана



Котловины, бассейны и др.

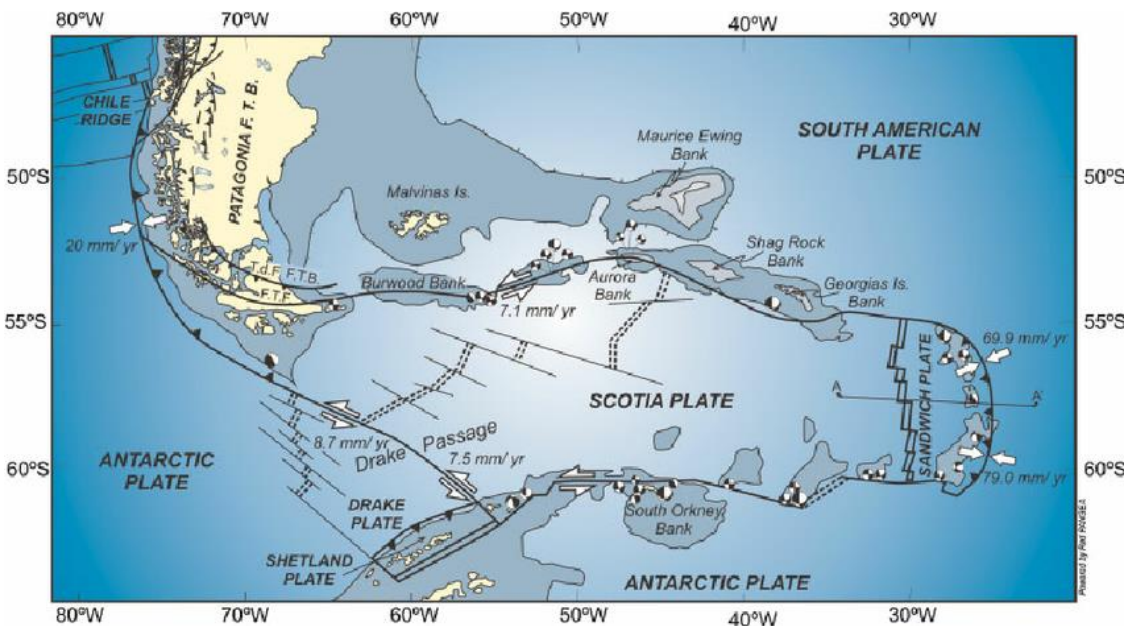
Срединно-океанические хребты

Трансформные разломы

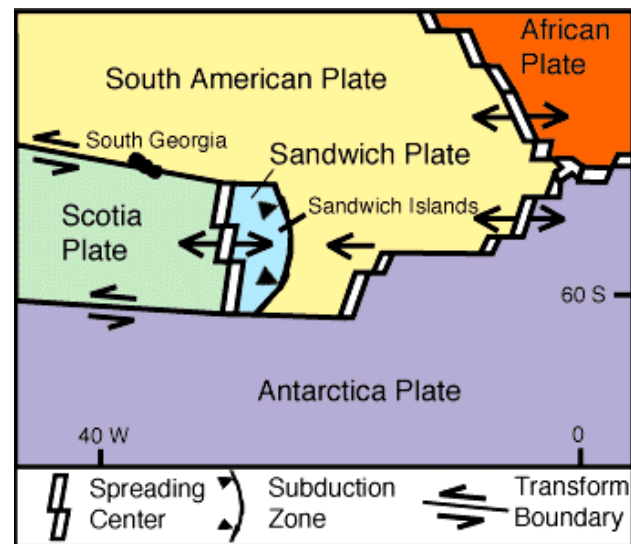
Зоны субдукции

(Тектоническая карта Мира..., 1982)

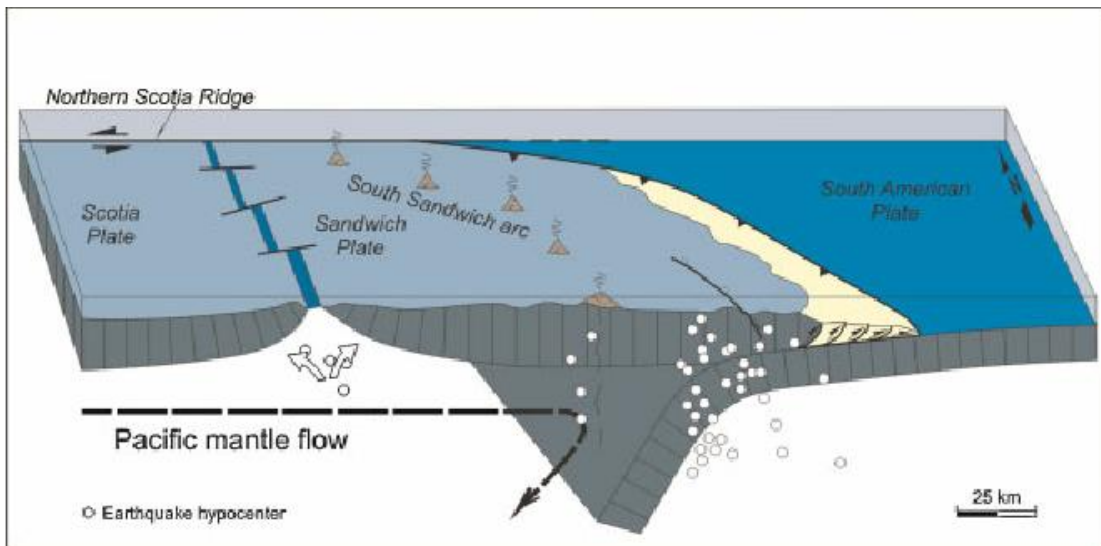
# Плита Скотия



(Ramos, 2000)



(Barker, Hill, 1981)



- Плита Скотия (~8 млн.л) движется к востоку ~7 см/г
- Сандвичевы Острова (~5 млн.л) возникли над зоной субдукции и состоят и из базальтоидов